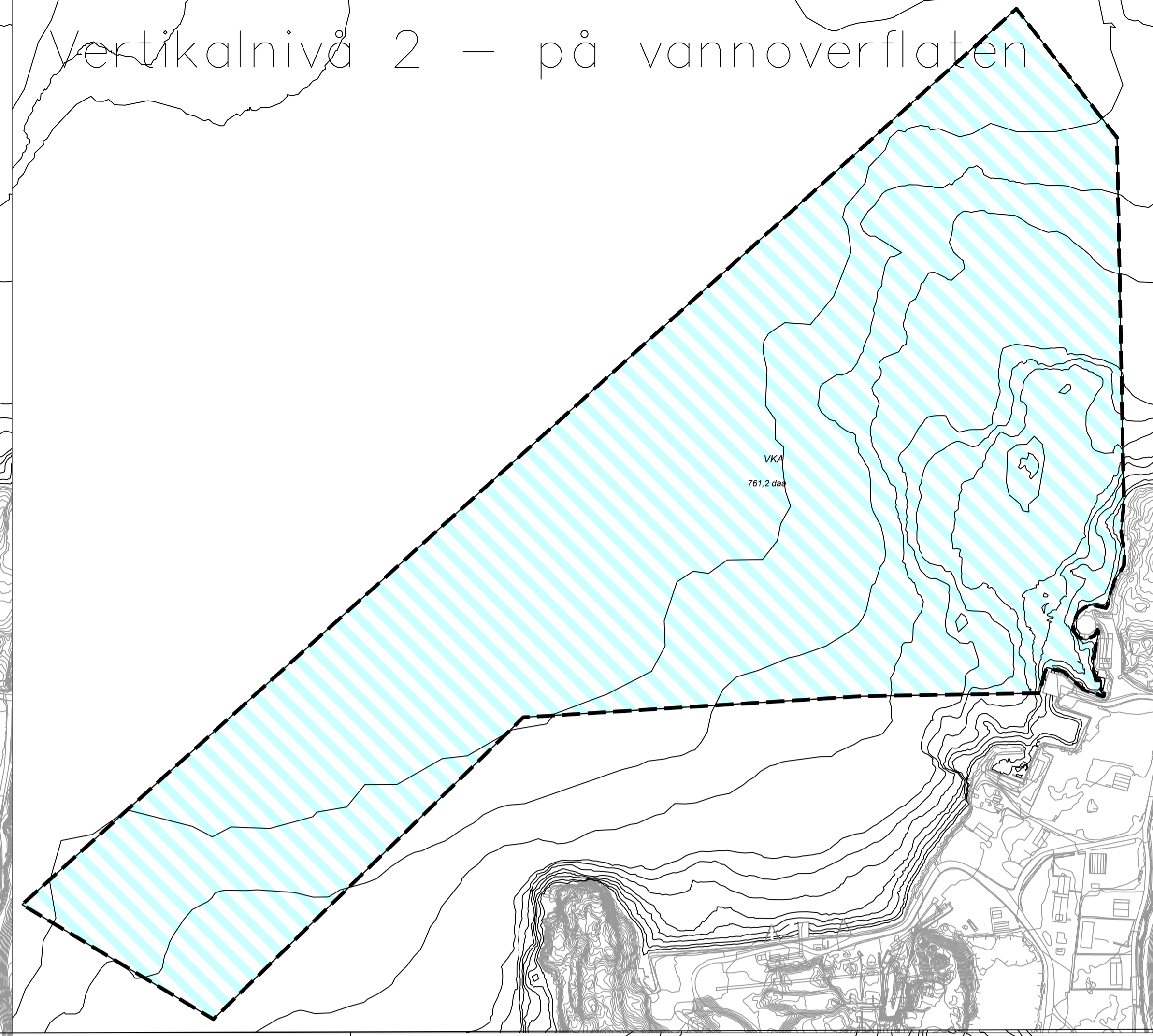
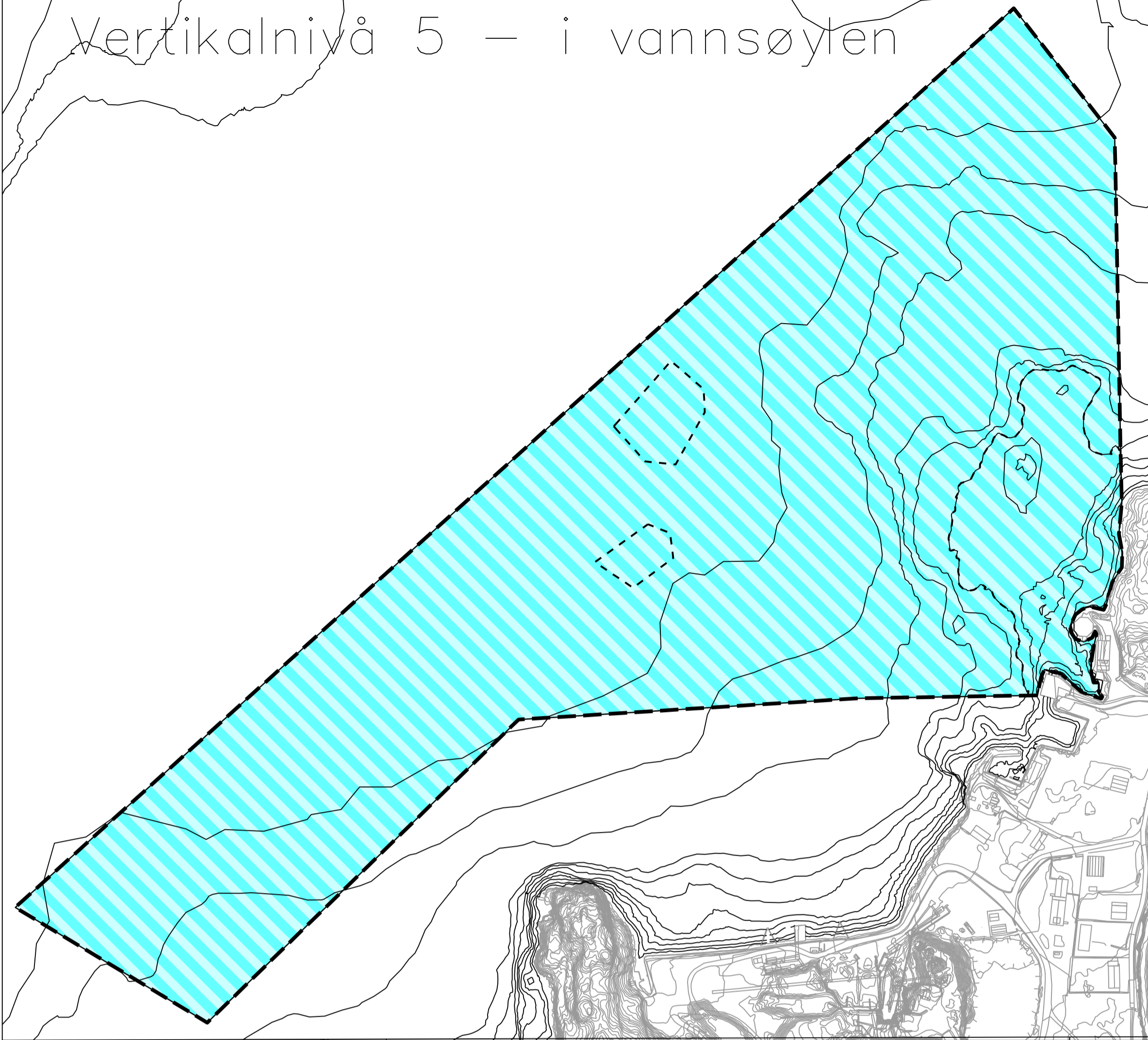
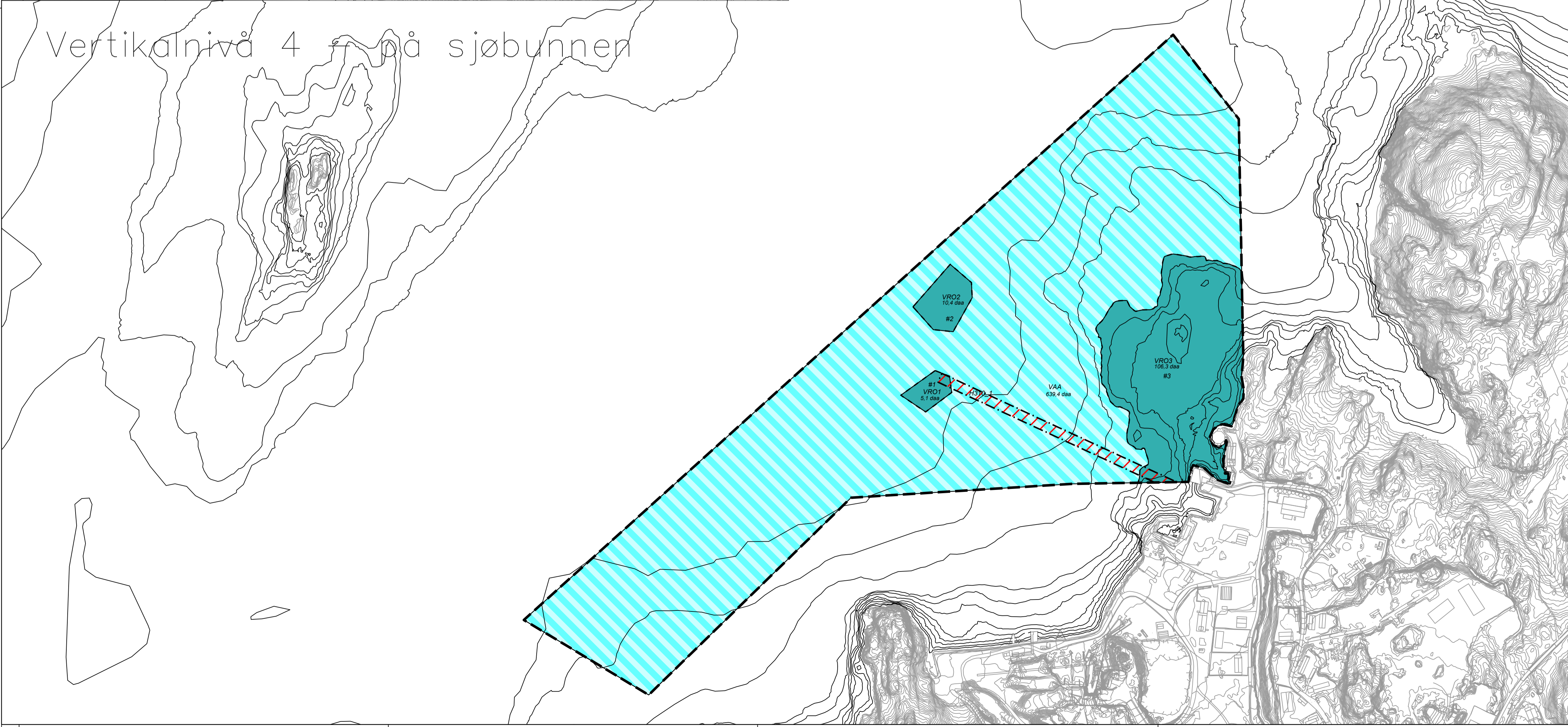


Vertikalnivå 5 – i vannsøylen

Vertikalnivå 2 – på vannoverflaten



Vertikalnivå 4 – på sjøbunnen



**Tegnforklaring**

Reguleringsplan PBL 2008  
§12-5. Nr. 6 – Bruk og vern av sjø og vassdrag med tilhørende strandsone

Vertikalnivå 4 – på sjøbunnen  
Riggområde Riggområde  
Kombinert havneområde i sjø og industri

Vertikalnivå 5 – i vannsøylen  
Kombinert havneområde i sjø og industri

Vertikalnivå 2 – på vannoverflaten  
Kombinert havneområde i sjø og farled


§12-7 – Bestemmelseområder  
Vilkår for bruk av arealer, bygninger og anlegg

Linjesymbol  
Grense for infrastruktursoner  
Planens begrensning  
Formålgrense  
Bestemmelsegrense

**Kartopplysninger**

Kilde for basiskart:  
Dato for basiskart:  
Koordinatsystem:  
Høydegrunnlag: Sjøkart null

Ekvidistanse: 1m  
Kartmålestokk: 1:5000  
0 131 261,466m



**Detaljregulering**  
**Testsentersenter for undervannsteknologi i Nordmarka**  
Med tilhørende reguleringsbestemmelser

Arealplan-ID: 1130202010  
Forslagsstiller: Strand kommune

**SAKSBEHANDLING ETTER PLAN- OG BYGNINGSLOVEN**

SAKS-NR	DATO	SIGN
Dato XXX	Revisjon XXX	
Dato XXX	Revisjon XXX	
Dato XXX	Revisjon XXX	

**Kommunestyret sitt vedtak**

Ny 2. gang behandling		
Offentlig ettersyn fra ..... til .....		
2. gangs behandling		
Offentlig ettersyn fra ..... til .....		
1. gangs behandling		
Kunngjøring av oppstart av planarbeid		
Oppstartsmøte...		

PLANEN ER UTARBEIDET AV:



TEGNNR. DATO. SIGN.

Det bekreftes at planen er i samsvar med kommunestyrets vedtak av